









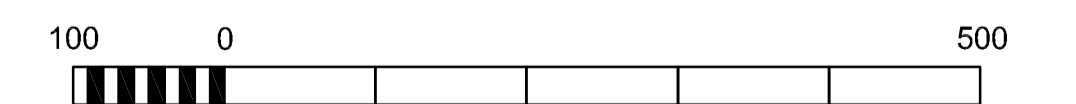


Условные обозначения:

-  Участки малоэтажной жилой застройки
-  Автомобильные проезды
-  Проектируемый водозабор
-  Проектируемая ТП
-  Проектируемый ГРП
-  Проектируемый газопровод низкого давления
-  Проектируемый хозяйственно-питьевой водопровод
-  Проектируемая линия электропередач 0,4 кВ и сеть наружного освещения
-  Границы застраиваемого участка
-  Санитарно-защитная зона проектируемых водозаборных скважин (R=30,0 м.)

M 1:5000



Изм.	Колуч.	Лист	№рок.	Подп.	Дата				
ГИП		Федин М.С.				Проект планировки новой застройки земельных участков 48:05:0880401:15 и 48:05:0880401:16 с. Преображенвка, сельского поселения Преображенковский сельсовет, Добровского района, Липецкой области для жилищного строительства	Стадия	Лист	Листов
Выполнил		Брытвин М.С.					П	6	7
Сводная схема инженерных коммуникаций. М 1:5000							ООО "Геоинфоцентр"		